


# 統計資料編

中津市 市勢要覧

平成 22 年度版



目次	生活・環境・・・・・・・・・・	9
位置・土地・気象・・・・・・・・	教育・文化・・・・・・・・・・	10
中津市の変遷・・・・・・・・・・	福祉・健康・・・・・・・・・・	10
人口・・・・・・・・・・	行政・議会・・・・・・・・・・	12
産業・・・・・・・・・・	統計で見る私たちの暮らし・・・	16

本資料において合併（H17.3.1）前の数値は旧市町村の数値を合算して処理しています。

## 位置・土地・気象

### 位置

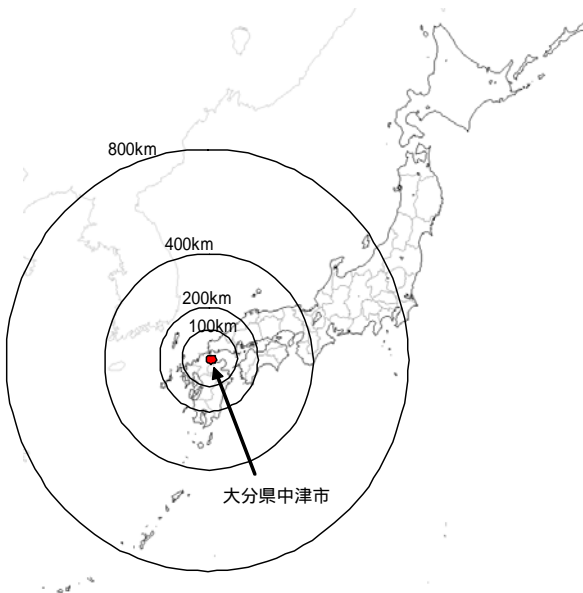
中津市は、大分県の西北端に位置し、東は宇佐市、南西は玖珠郡・日田市、北西は福岡県に接し、北東は周防灘に面しています。

面積は491.15k㎡で、市域の約80%は山林原野が占め、山国川下流の平野部にまとまった農地が開け、中津地域を中核としています。

北部は狭く南部は西方に大きく張り出した形状を示し、西側に英彦山がそびえ、地域を貫流する山国川の分水嶺となっています。



大分県



面積 491.15k㎡  
 市役所所在地  
 大分県中津市豊田町 14 番地 3  
 北緯 33°35'42"  
 東経 131°11'26"  
 最長距離 東西 32.8km 南北 30.0km  
 極東 中津市大字植野  
 極西 中津市山国町槻木  
 極北 中津市字小祝  
 極南 中津市耶馬溪町大字深耶馬

### 中津市へのアクセス



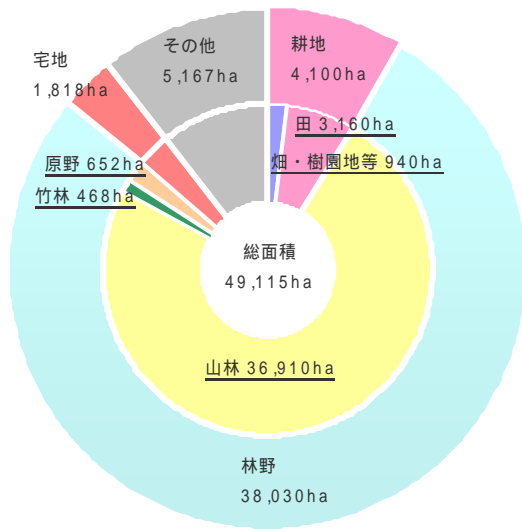
#### マイカー利用

大分空港	中津市	約 1 時間 30 分	
北九州空港	中津市	約 1 時間	
博多	小倉	中津	約 2 時間 20 分
博多	日田	中津	約 1 時間 50 分
大分	別府	中津	約 1 時間

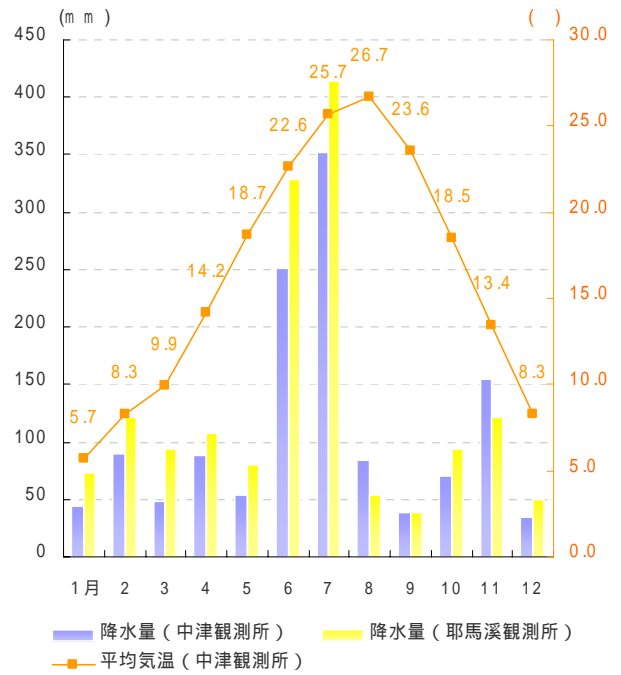
#### JR 特急利用

小倉駅	中津駅	約 35 分
博多駅	中津駅(小倉経由)	約 1 時間 15 分
大分駅	中津駅	約 1 時間

土地（大分県統計年鑑 H21 年版）



気温と降水量（気象庁大分地方気象台、H21 年）



中津市内主要道路図

凡 例	
	国道
	県道(主要地方道)
	県道(一般地方道)
	河川



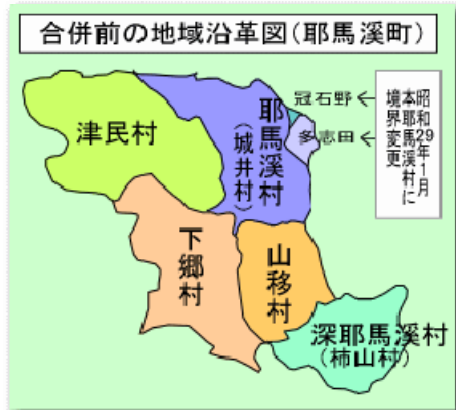




昭和 29 年 3 月 深秣村、山口村、真坂村が合併し、三村融和の発展を祈願して三和村となる  
 昭和 29 年 3 月 住民の公募により三光村に改称



昭和 26 年 4 月 上津村、東耶馬溪村が合併し本耶馬溪村となる  
 昭和 29 年 1 月 境界線変更のため耶馬溪村の一部が本耶馬溪村に移行  
 昭和 29 年 3 月 本耶馬溪村に東谷村、西谷村合併  
 昭和 34 年 11 月 本耶馬溪村が本耶馬溪町に改称



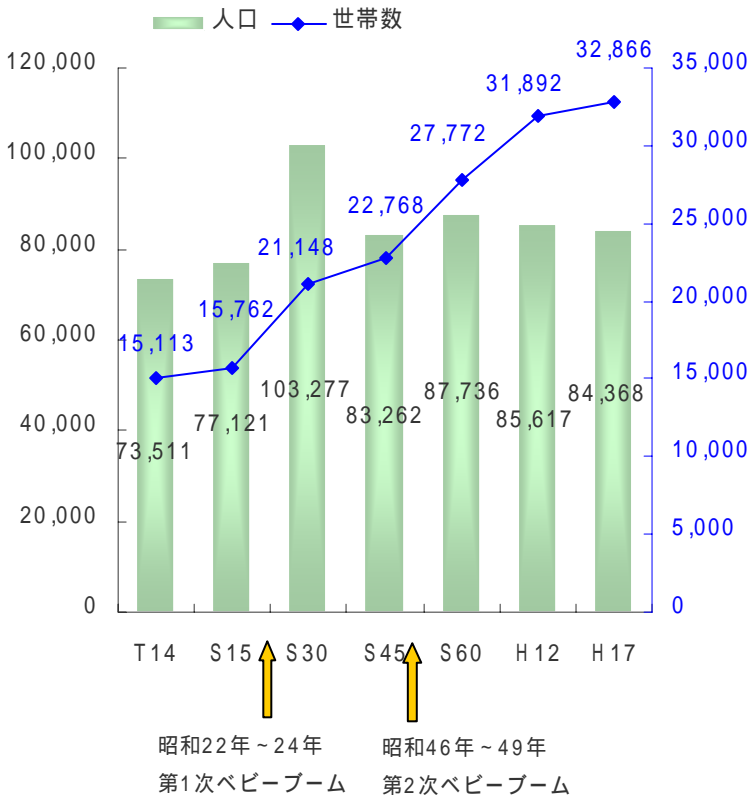
昭和 26 年 4 月 津民村、下郷村、山移村が合併し中耶馬溪村となる  
 昭和 28 年 4 月 中耶馬溪村に耶馬溪村(旧城井村)が合併  
 昭和 28 年 9 月 中耶馬溪村が耶馬溪村に改称  
 昭和 29 年 3 月 耶馬溪村に、深耶馬溪村が合併  
 昭和 40 年 4 月 耶馬溪村が耶馬溪町に改称



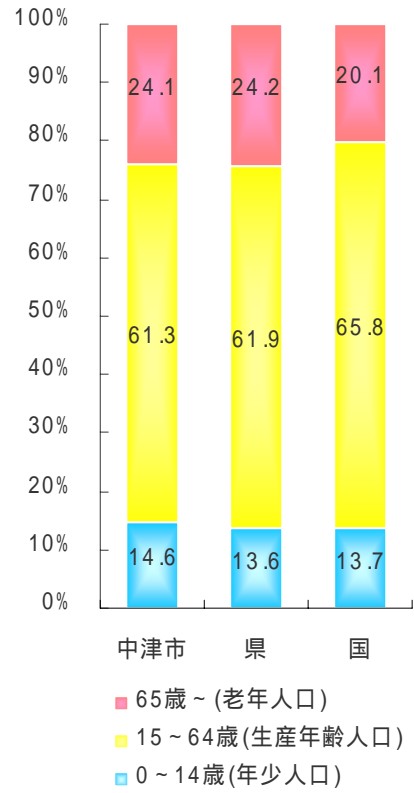
昭和 26 年 4 月 溝部村と槻木村と三郷村が合併し、山国村となる  
 昭和 33 年 4 月 山国村から山国町と改称

# 人 口

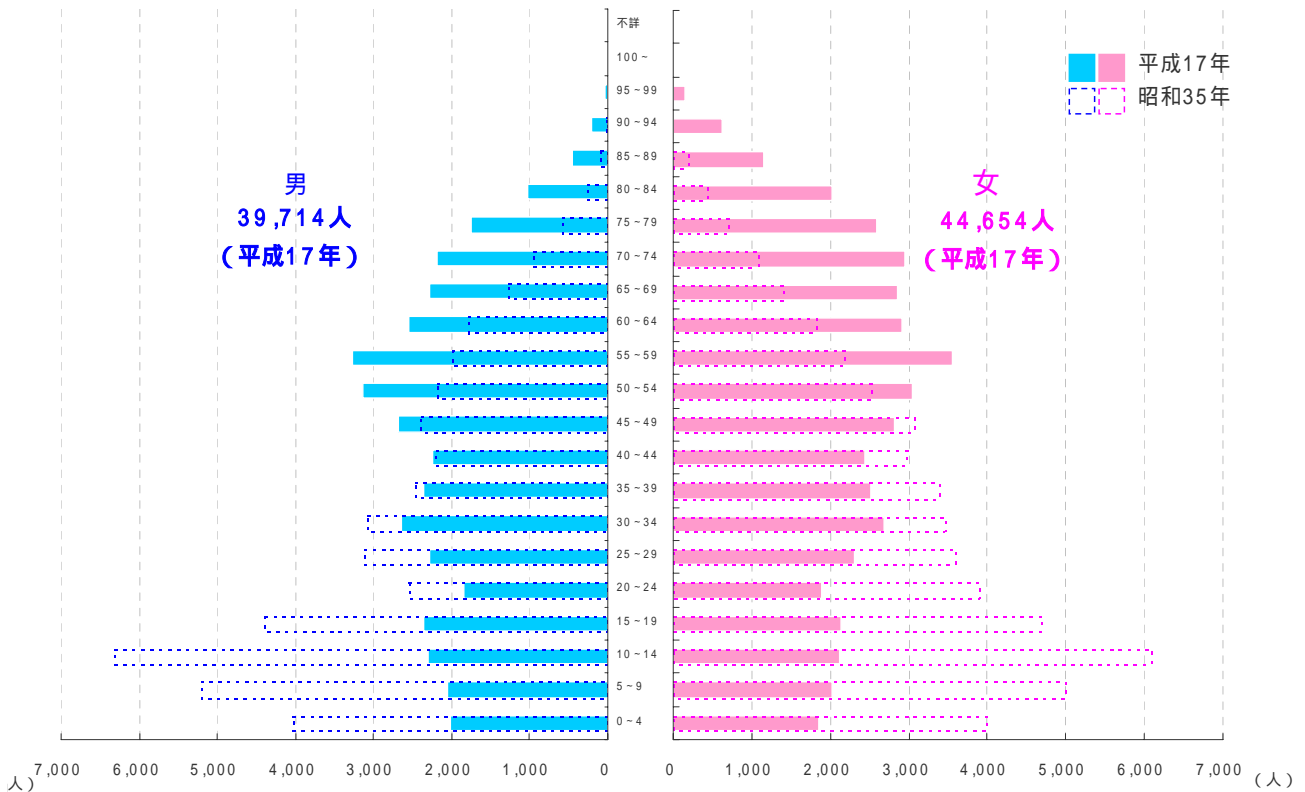
■人口・世帯数の推移 (国勢調査)



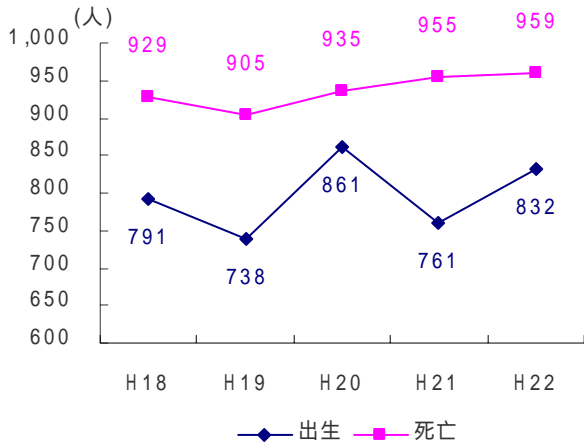
■中津市及び国、県の人口割合 (H17 国勢調査)



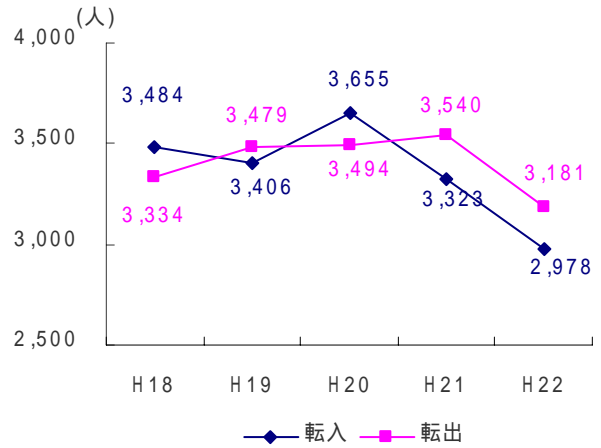
■5歳階級別人口構成 (S35年、H17年国勢調査)



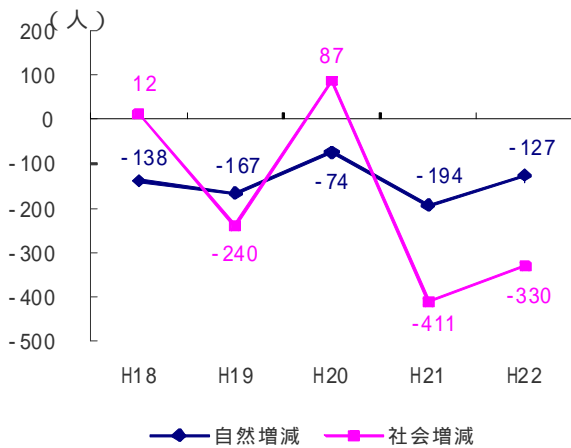
【自然動態】



【社会動態】



【全体的動態】



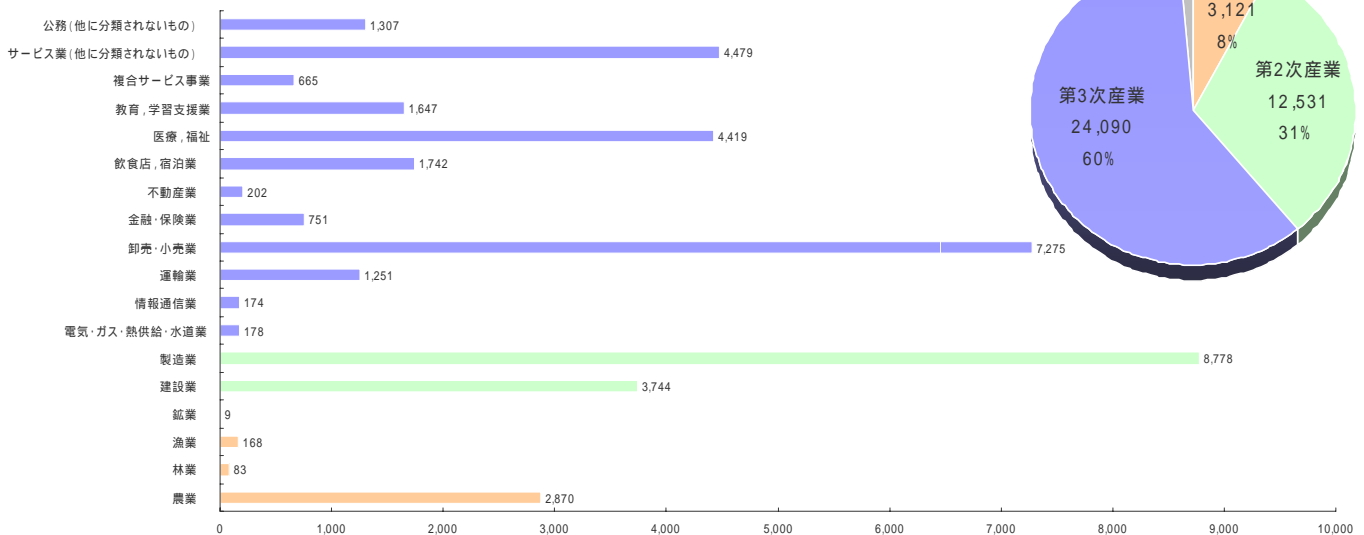
自然動態：出生数 > 死亡数の場合は人口増  
 出生数 < 死亡数の場合は人口減  
 社会動態：転入数 > 転出数の場合は人口増  
 転入数 < 転出数の場合は人口減

全体的人口動態 = 自然動態 + 社会動態

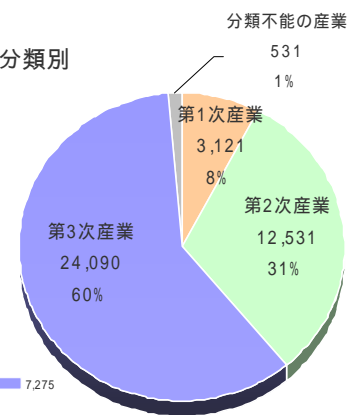
年の区切りは毎年、前年の10月1日から  
 当該年の9月30日まで

## 産業

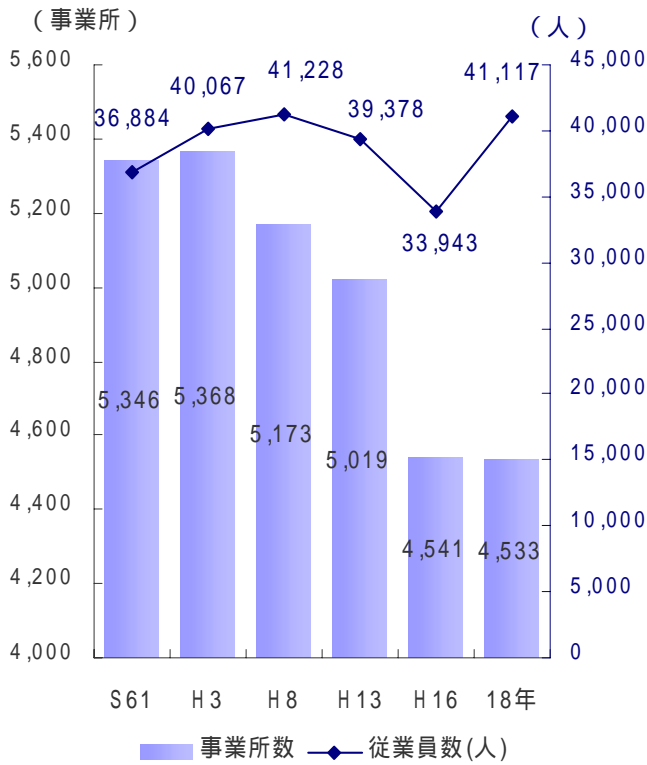
■産業別就業人口 (平成17年国勢調査 単位：人)



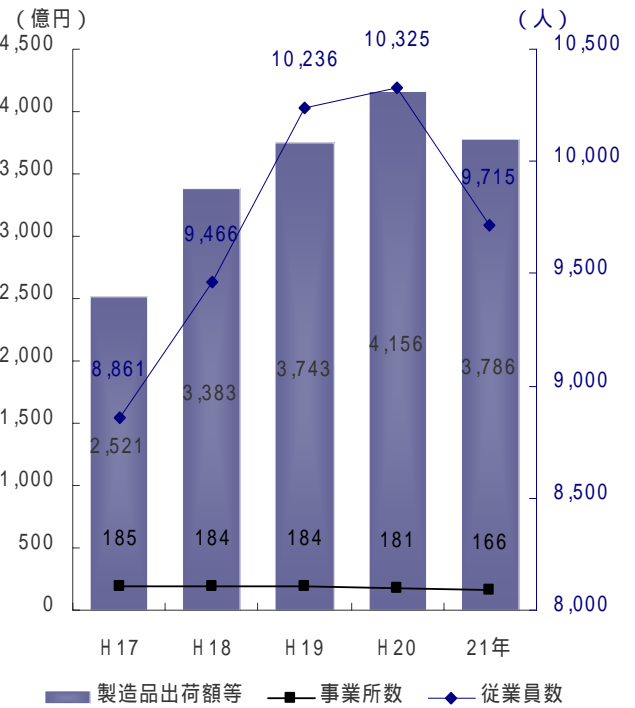
■大分類別



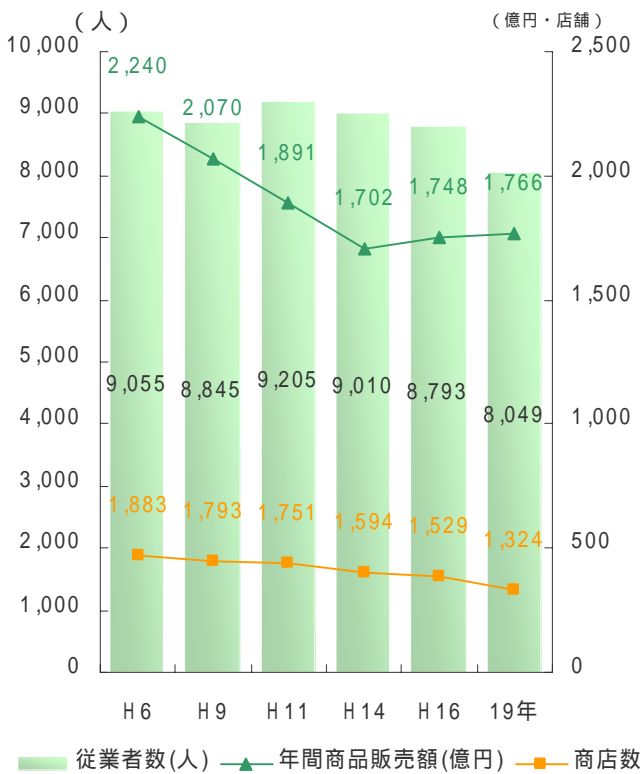
■事業所及び従業員の推移（事業所・企業統計調査）



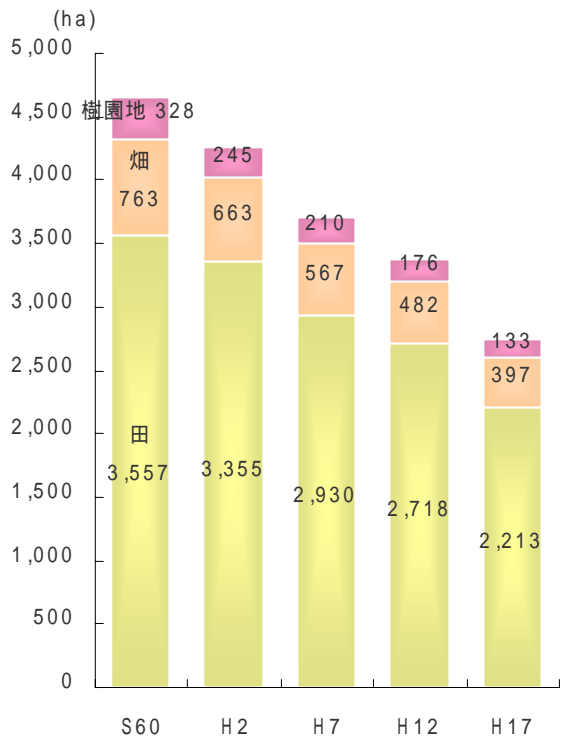
■工業[製造業]の推移（工業統計調査）



■商業[卸売・小売業]の推移（商業統計調査）

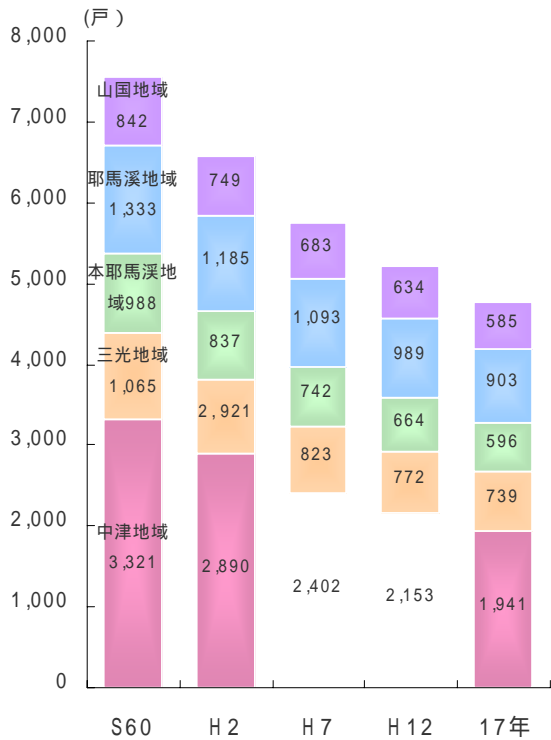


■地目別経営耕地面積の推移（農林業センサス）

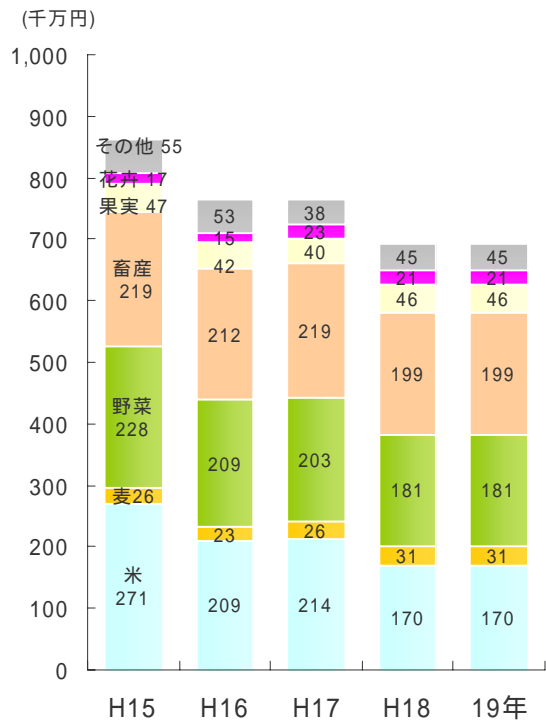




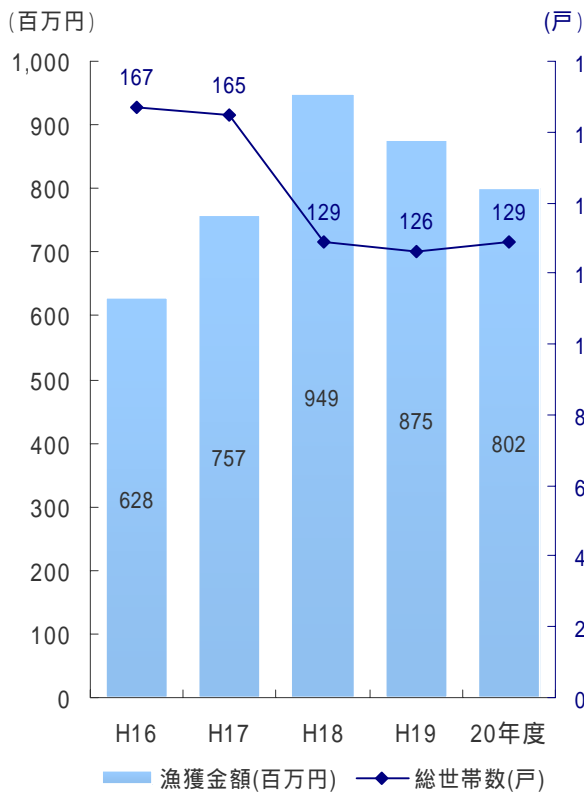
■農家数の推移（農林業センサス）



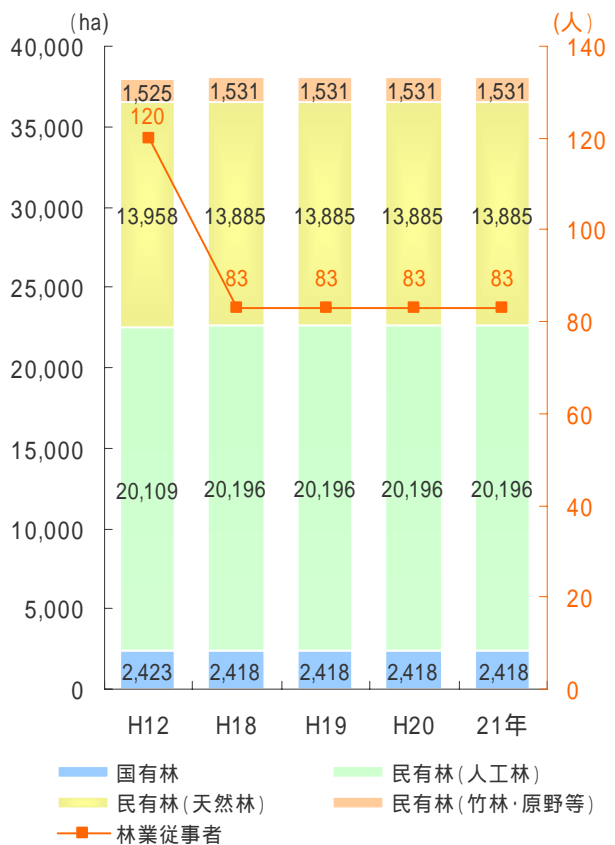
■農業生産額の推移（大分県統計年鑑）



■漁業経営体の推移（農政水産課）

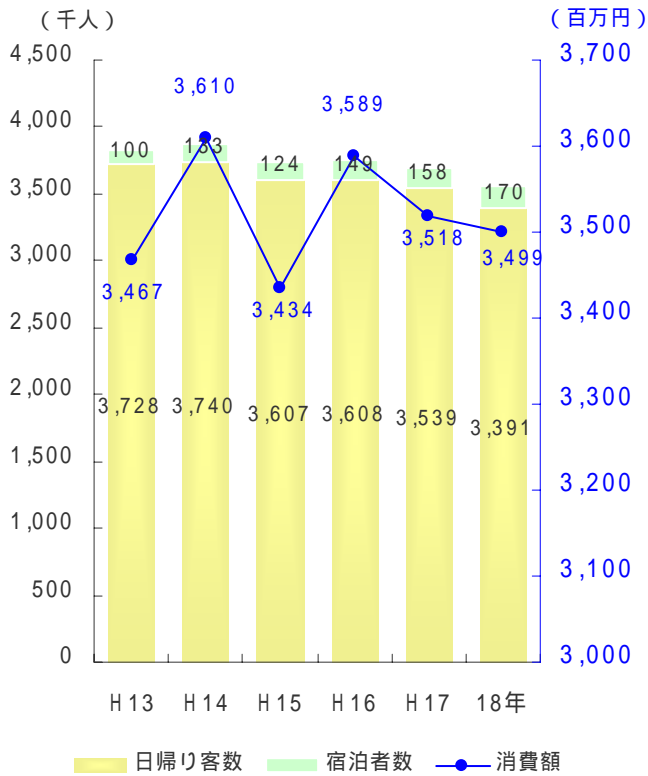


■林業従事者及び林野面積（大分県林業統計）

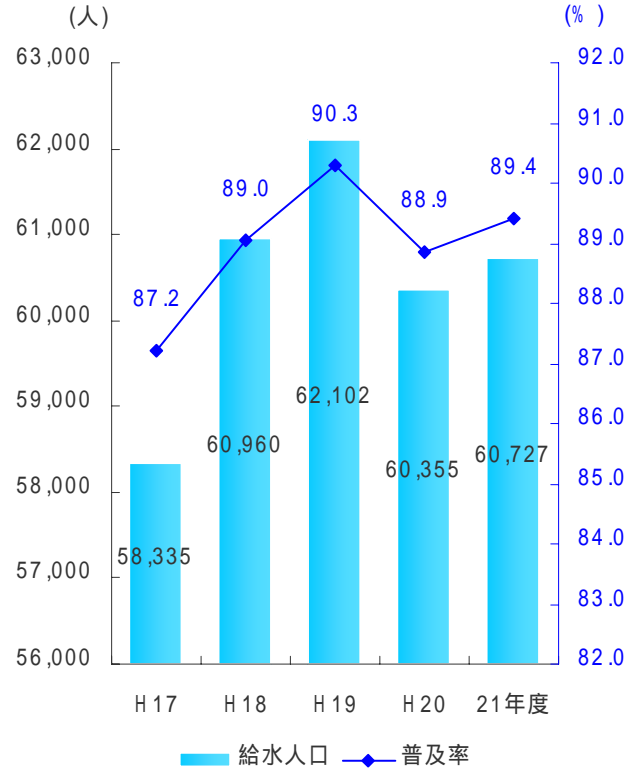


## 生活環境

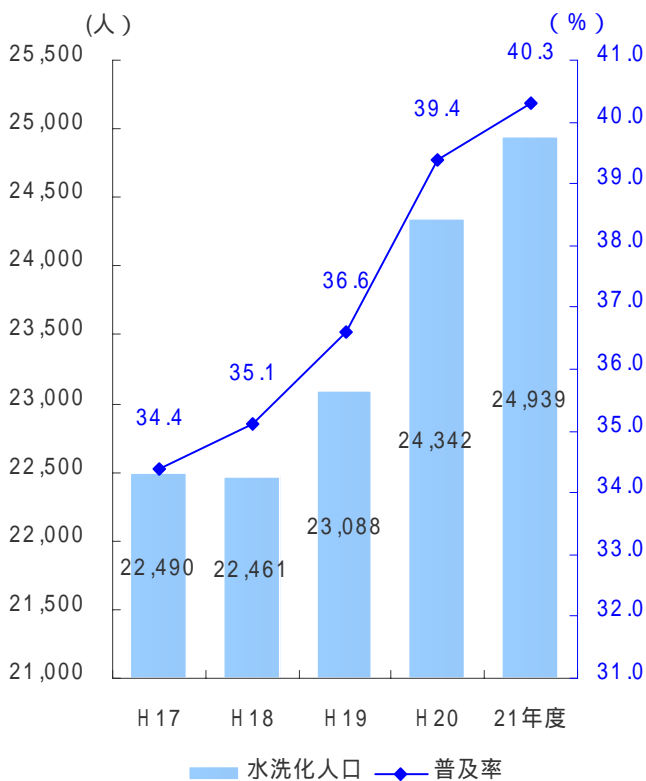
■観光客数及び宿泊者（大分県統計年鑑）



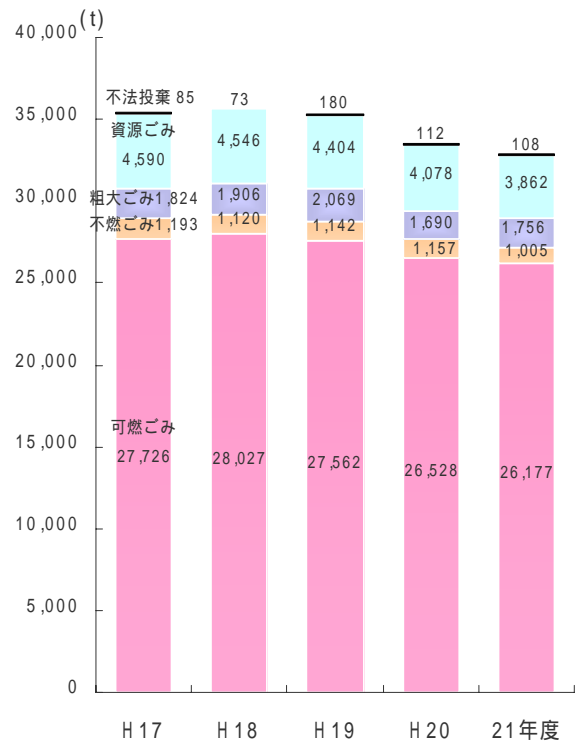
■上水道の状況（上下水道部）



■下水道＋農業集落排水の状況（上下水道部）



■ごみ処理の状況（清掃第一課）

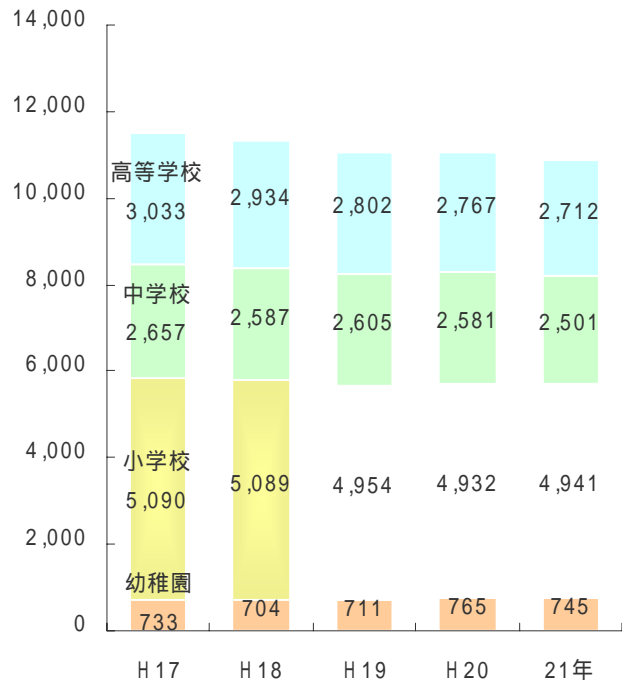


## 教育・文化

### ■学校の状況 (H21 学校基本調査)

		H 21	
		園・校数	人数
幼稚園	私立	3	393
	市立	11	352
	小計	14	745
小学校	市立	23	4,941
中学校	市立	10	2,501
高等学校	私立	1	497
	県立	6	2,215
	小計	7	2,712
合計		54	10,899

### ■園児・児童・生徒数の推移 (H21 学校基本調査) (人)



### ■市民図書館の状況 (H21:文化振興課)

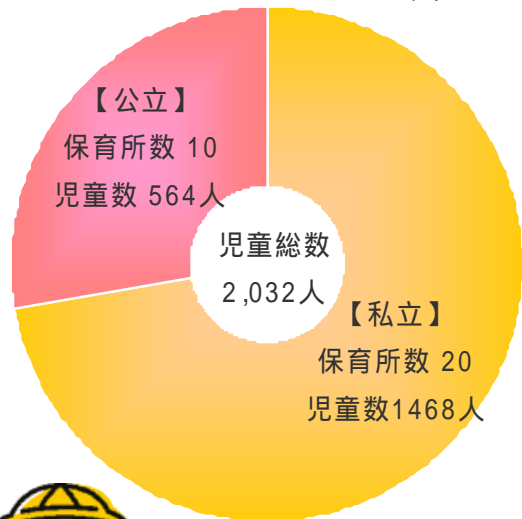
利用者数	130,547人
蔵書数	317,923冊

市立図書館全館 (5館) 合計

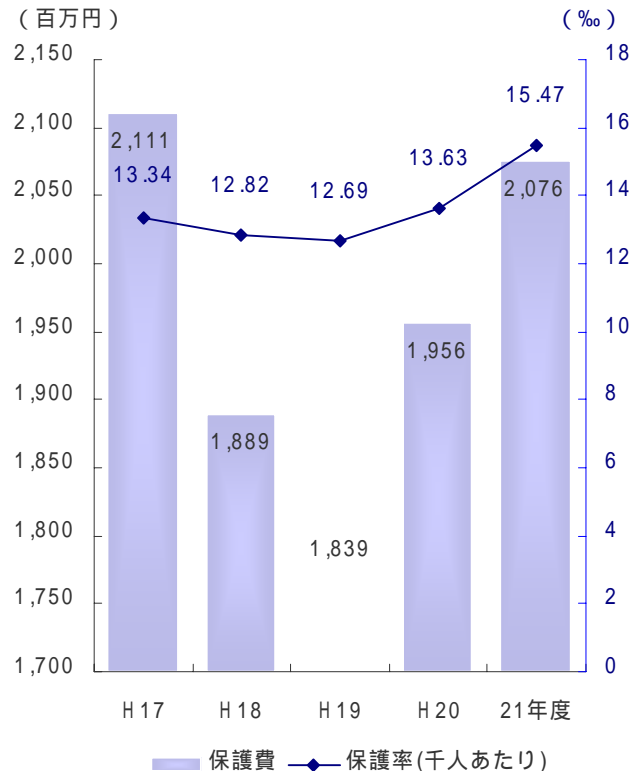
## 福祉・保健

### ■認可保育園の状況 (子育て支援課)

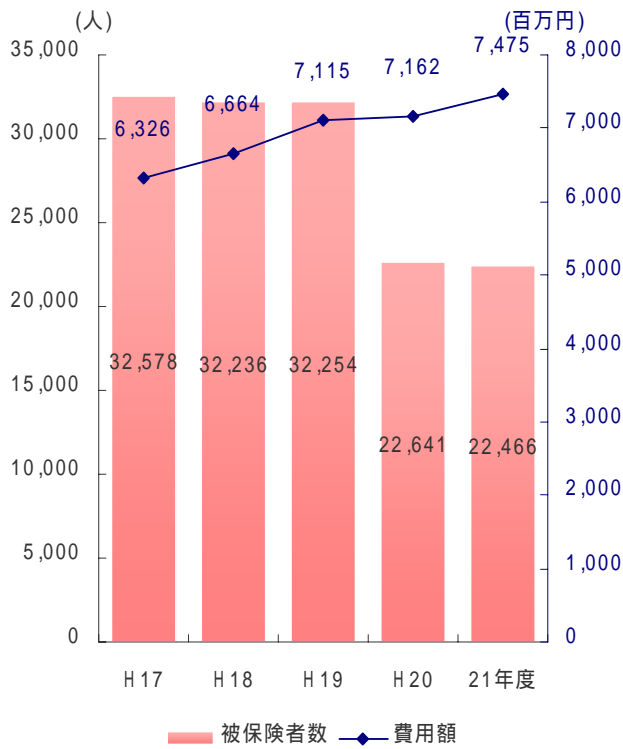
H22.4.1 現在



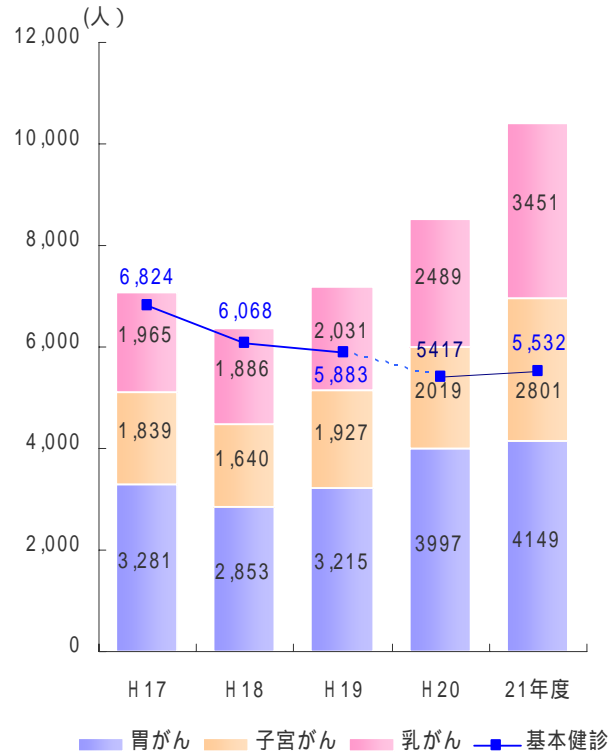
### ■生活保護の状況 (社会福祉課) (百万円)



■国民健康保険の状況（健康保険年金課）

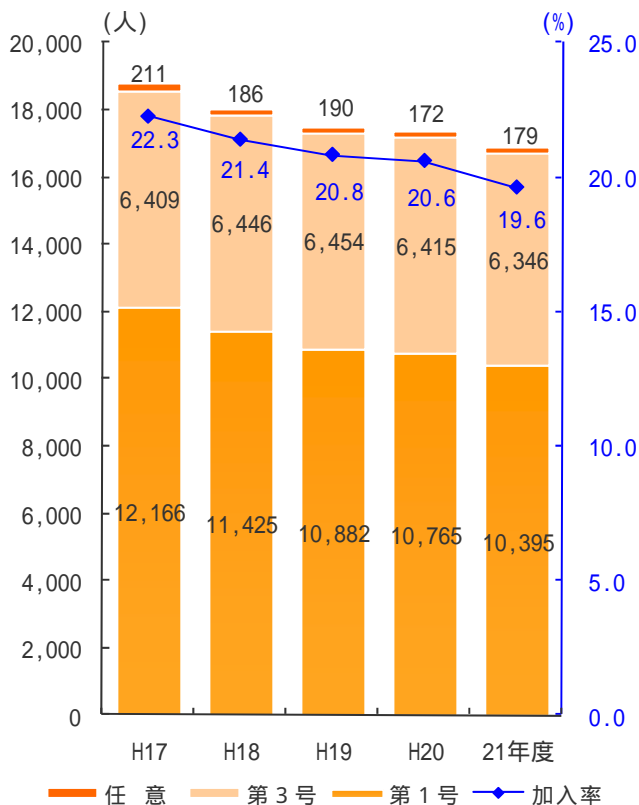


■住民健診の状況（健康保険年金課）

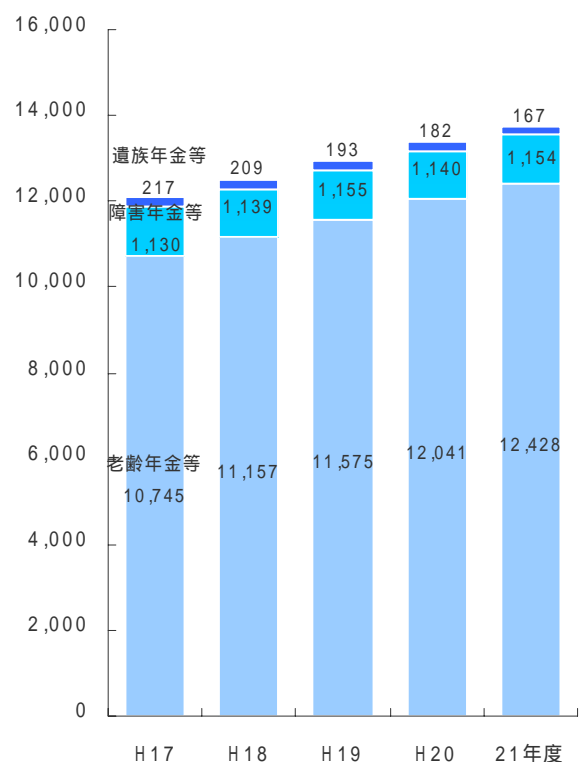


H20年度より「特定健康診査」が開始。基本健診の数値は、中津市国民健康保険の特定健康診査受診者数に年度途中の保険異動者等（中津市が健康診査を実施）を足したもの。

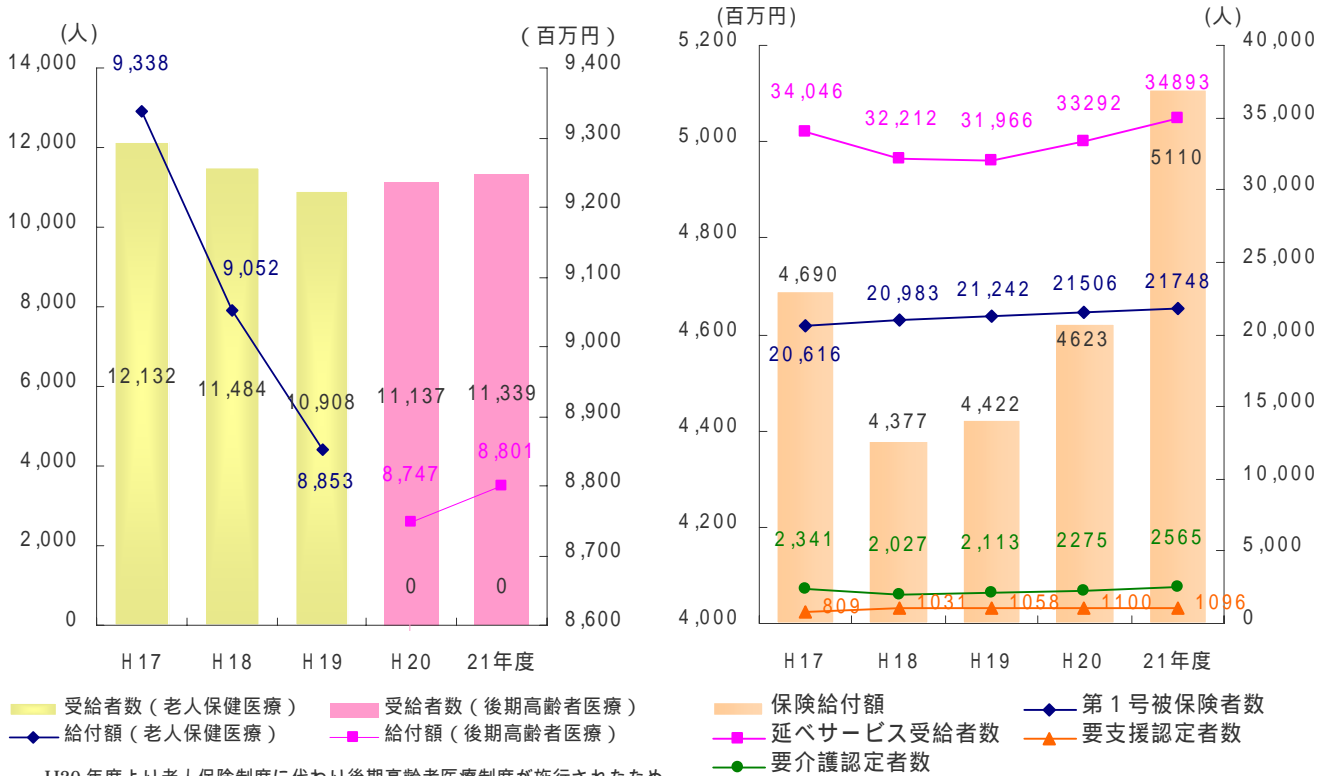
■国民年金の加入状況（健康保険年金課）



■国民年金の給付状況（健康保険年金課）



■後期高齢者医療（及び老人保健医療）の状況（健康保険年金課） ■介護保険の状況（介護・高齢者福祉課）



H20年度より老人保険制度に代わり後期高齢者医療制度が施行されたため、色を変えて表示。なお、平成20年度における給付額（後期高齢者医療）は、4月診療～2月診療までの11ヶ月分。

行政・議会

■特別職等（H22.4.1）

	氏名	就任
市長	新貝正勝	平成15年11月17日
副市長	鯨井佳則	平成21年4月1日
教育長	北山一彦	平成19年3月1日

■職員数（H22.4.1）（単位：人）

一般行政	特別行政	公営企業	計
566	213	319	1,098

■議会（H21.12.22）

	氏名	就任
議長	嶋澤司郎	平成21年12月22日
副議長	池田勝一	平成21年6月23日

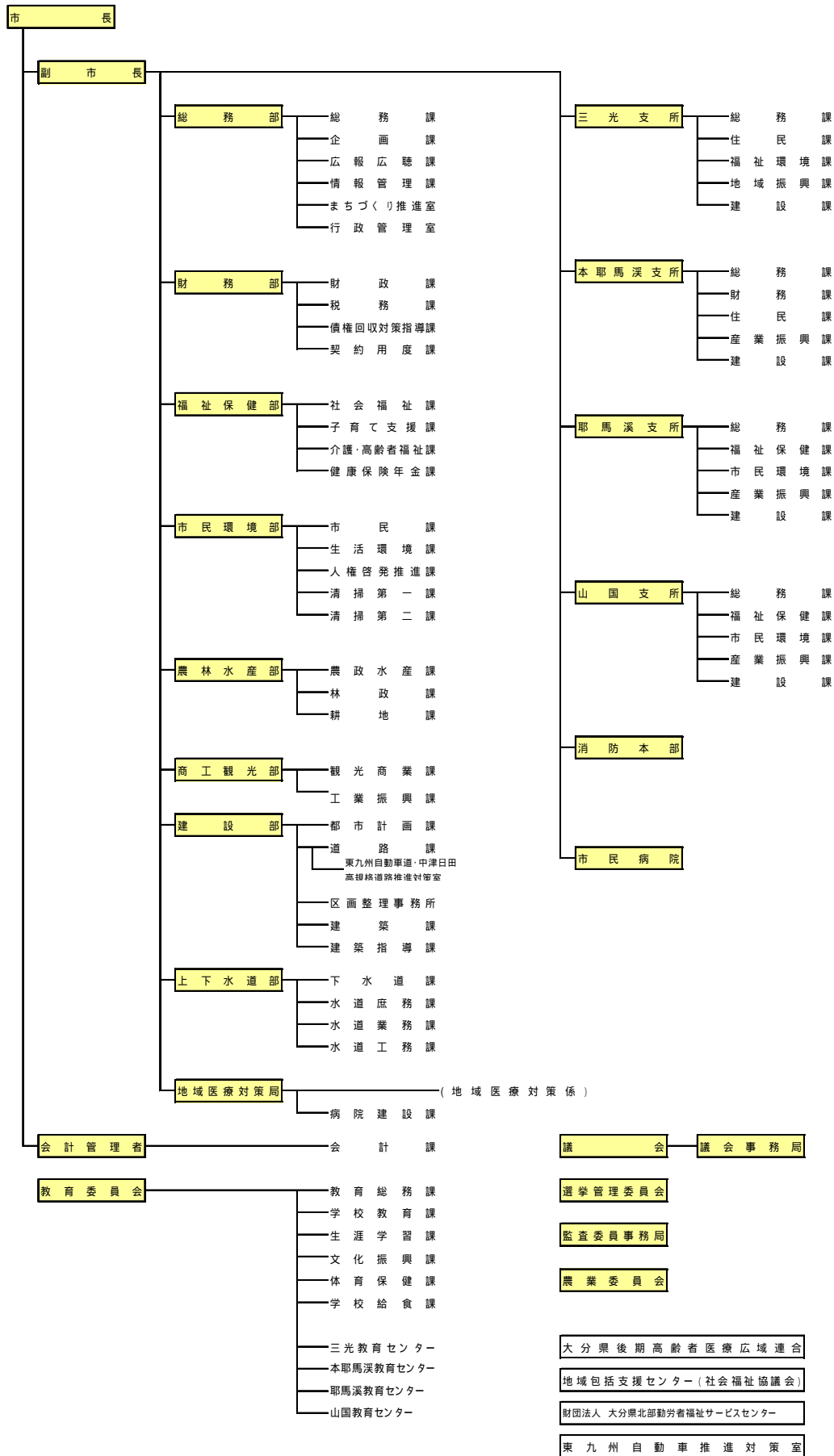
■常任委員会の構成（H22.2.18）（単位：人）

総務消防	文教経済	施設	厚生	計
7	7	7	7	28

■公共施設の状況（H21年度公共施設状況調査）

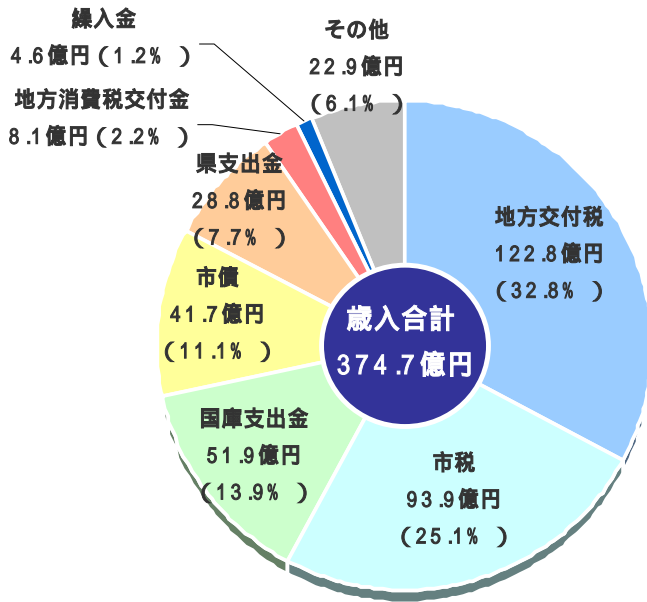
市道	実延長	883,917m
	改良率	72.1%
農道	延長	400,301m
林道	延長	229,183m
都市公園	箇所数	22
	面積	422,734㎡
市営住宅	戸数	1,476
漁港数		1
養護老人ホーム		1ヶ所
特別養護老人ホーム		1ヶ所
公民館		25ヶ所
市民会館等		3ヶ所
児童館		4ヶ所
隣保館		2ヶ所
図書館		5ヶ所
体育館		9ヶ所
陸上競技場		2ヶ所
病院		1ヶ所
診療所		3ヶ所

■行政機構図 ( H22.4.1 現在 )

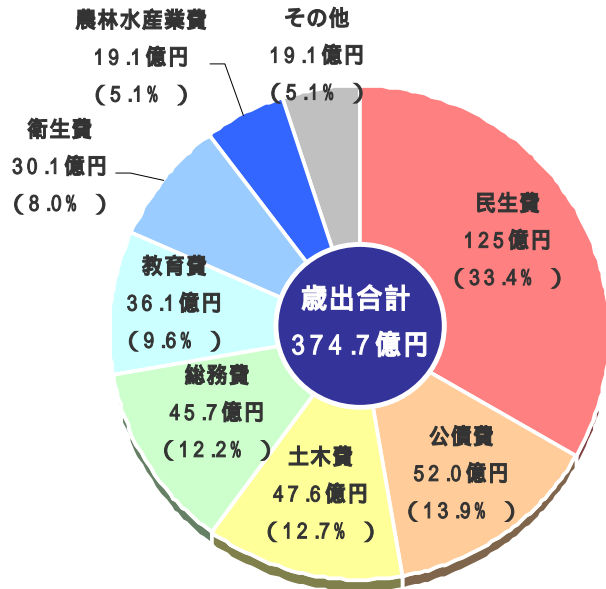


一般会計予算 (H22 年度当初)

**歳入**



**歳出**

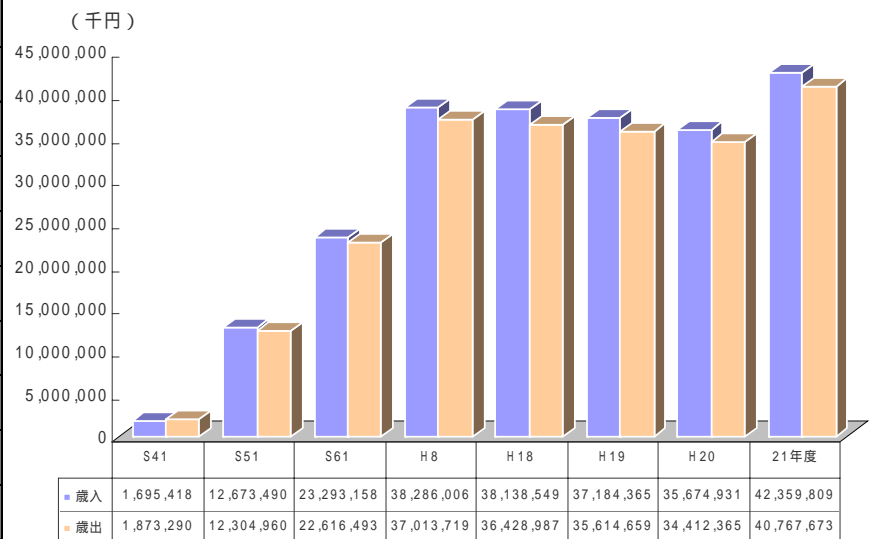


■特別会計予算 (H22 年度当初)

■一般会計決算の推移


(単位：千円)

国民健康保険事業特別会計 (事業勘定)	9,144,768
国民健康保険事業特別会計 (直診勘定)	231,232
公共下水道事業特別会計 (公共下水道事業)	2,385,735
公共下水道事業特別会計 (特定環境保全公共下水道事業)	436,588
駐車場事業特別会計	23,804
老人保健医療特別会計	2,359
農業集落排水事業特別会計	309,276
介護保険事業特別会計 (保険事業勘定)	5,855,158
介護保険事業特別会計 (介護サービス事業勘定)	57,877
簡易水道事業特別会計	479,374
小規模集合排水事業特別会計	2,626
サイクリングターミナル事業特別会計	9,015
後期高齢者医療特別会計	892,030
計	19,829,842

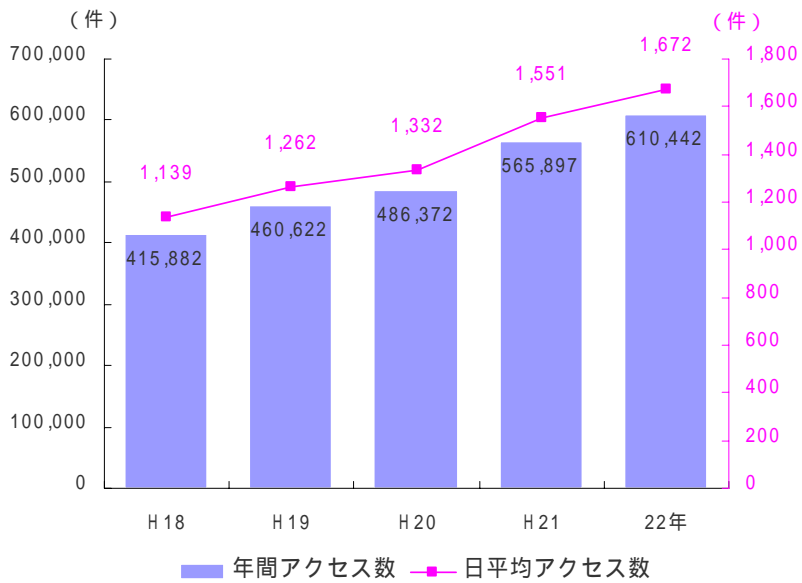


(注) S41 年度は、旧中津市が赤字

再建団体期間であったため、  
歳出が歳入を上回る。



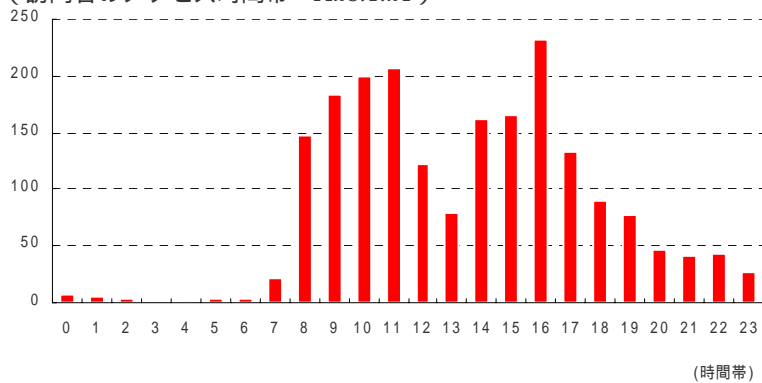
市ホームページのアクセス状況（広報広聴課）



（個別ページのアクセス集計 H23.1.21 現在）

順位	項目	統計
1	入札関係情報	17.8%
2	三光・トピックス	11.2%
3	中津市職員採用案内	8.1%
4	機構図・各課のしごと	4.5%
5	申請書	3.9%
6	目的別INDEX	3.9%
7	からあげマップ	3.7%
8	耶馬溪トピックス	3.0%
9	市長の執務室	2.9%
10	耶馬溪・観光ガイド	2.2%
11	本耶馬溪・観光案内	1.9%
12	三光・観光ガイド	1.8%
13	携帯端末用	1.7%
14	防犯・不審者情報	1.7%
15	三光・お知らせ	1.6%
16	耶馬溪・温泉	1.5%
17	市民課	1.4%
18	観光商業課	1.0%
19	散策コース	0.9%
20	まちづくり	0.9%
21	山国・見る（観光）	0.8%
22	ぐるっと中津	0.7%
23	耶馬溪アクセスマップ	0.7%
24	DIGITAL史料館	0.7%
25	子育て支援課	0.7%
26	国民健康保険課	0.6%
27	総務課	0.6%
28	下水道課	0.6%
29	三光・イベント情報	0.5%
30	山国・買う	0.5%

（訪問者のアクセス時間帯 H23.1.21）





# 統計で見る私たちの暮らし

平成22年度版

## 人口密度



1km<sup>2</sup>あたり174.9人

## 世帯人口



1世帯あたり2.4人

## 転入



1日に8.2人

## 転出



1日に8.7人

## 出生



1日に2.3人

## 死亡



1日に2.6人

## 結婚



1日に1.3件

## 離婚



1日に0.4件

## 上水道



1日1人あたりに251ℓ

## 下水道



区域内水洗化率74.4%

## ごみ燃出量



1日あたり90t

## 医師



住民493人に1人

## 火災



8.7日に1件

## 犯罪



1日に1.8件

## 交通事故



1日に1.3件

## 救急



1日に9.7件

## 図書



住民1人に3.7冊

## 観光



1日あたり9,755人

## 市の予算



1人あたり436千円

## 市税



1人あたり109千円

# 市章



(昭和5年5月8日制定)

## 【由来】

中津城の周囲の地形が扇の形をしていたことから、別名扇城とも呼ばれていました。

本市章は、中津市の中の字をこれになぞらえ、扇形に配したもので、市民の協調を表現しています。

## 中津市役所

本庁	〒871-8501 大分県中津市豊田町 14 番地 3 TEL 0979-22-1111 FAX 0979-24-7522
三光支所	〒871-0192 大分県中津市三光原口 644 番地 7 TEL 0979-43-2050 FAX 0979-43-2737
本耶馬溪支所	〒871-0295 大分県中津市本耶馬溪町曾木 1800 番地 TEL 0979-52-2211 FAX 0979-52-2427
耶馬溪支所	〒871-0405 大分県中津市耶馬溪町大字柿坂 138 番地 1 TEL 0979-54-3111 FAX 0979-54-2646
山国支所	〒871-0795 大分県中津市山国町守実 130 番地 TEL 0979-62-3111 FAX 0979-62-2590

発行 / 中津市総務部企画課企画統計係 平成 23 年 2 月

中津市ホームページ URL <http://www.city-nakatsu.jp/>