


# 中津市都市計画用途図

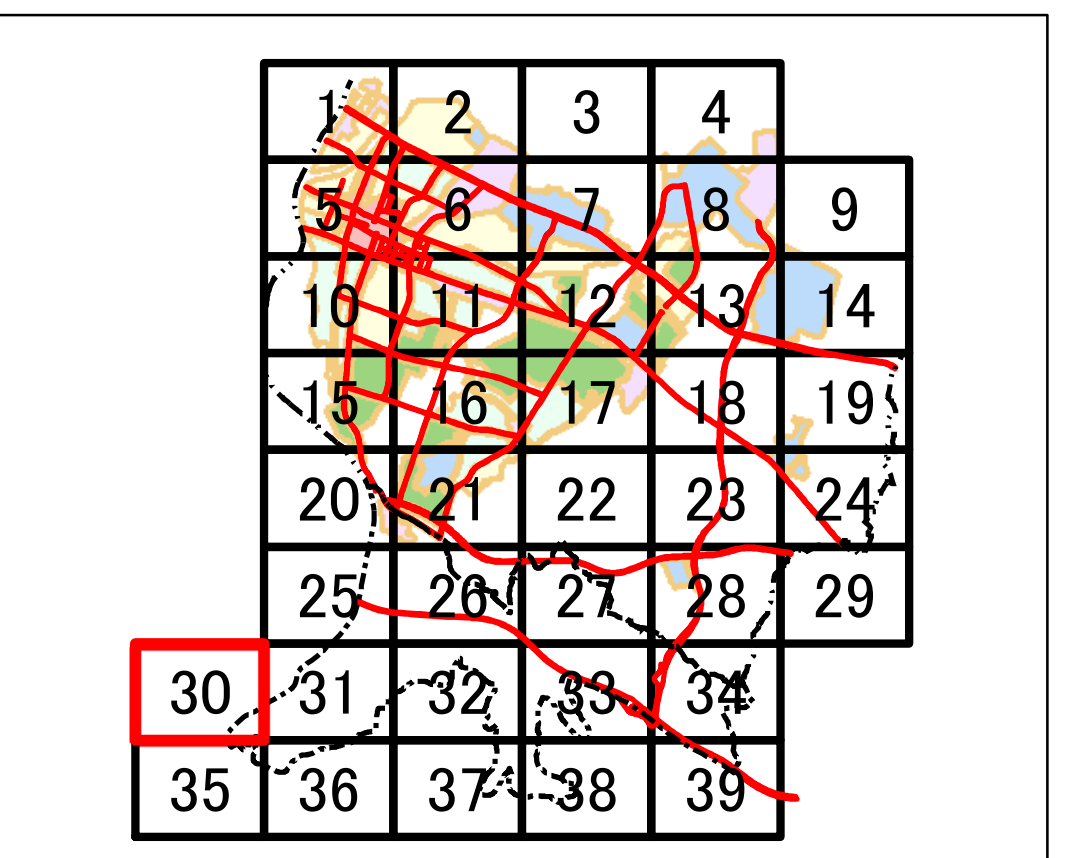

令和七年二月作成

国際航業株式会社調整



0 100 200 400メートル

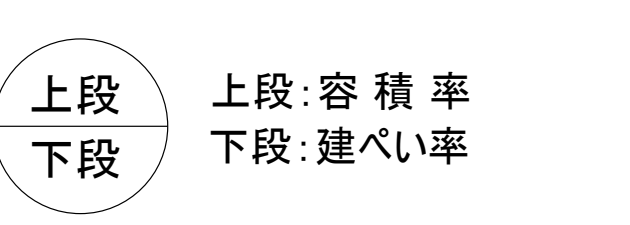
1:2,500



### 凡例

- 都市計画道路
- 都市施設
- 準都市計画区域
- 都市計画区域
- 土地区画整理地区指定区域
- 建築基準法22条区域
- 地区計画区域
- 公園
- 臨港地区
- 高度地区(高さ制限: 20m)
- 準防火
- 都市計画広場
- 用途地域**
- 第一種低層住居専用地域(高さ制限: 10m)
- 第一種中高層住居専用地域
- 第二種中高層住居専用地域
- 第一種住居地域
- 第二種住居地域
- 準住居地域
- 近隣商業地域
- 商業地域
- 準工業地域
- 工業地域
- 無指定地域(特定用途制限地域)

注: 単位、%



中津市建設部まちづくり推進課