



中津市 小平池ハザードマップ

■ため池ハザードマップについて

小平池ハザードマップは、地震や大雨等により決壊した場合に想定される浸水の範囲、避難経路、緊急連絡先等の情報を一枚の地図で示したもので、減災のために利用されるものです。

- ・避難所は中津市が指定する風水害指定緊急避難所及び風水害指定避難所を表示しています。
- ・緊急を要する場合にはかけ崩れ危険箇所以外の 高台に一時的に避難してください。
- ・到達時間については解析結果時間であるため、決壊パターンによっては早まる可能性があります。
- ・浸水深、浸水範囲については、実際の深さ、範囲と異なることがあります。地図に示した範囲以外でも河川の氾濫により浸水する可能性があります。

■中津市から提供される避難情報について

中津市では、次に示す通り、災害の発生等により住民の生命・身体に危険が及ぶと判断される場合には避難勧告、避難指示を発令します。

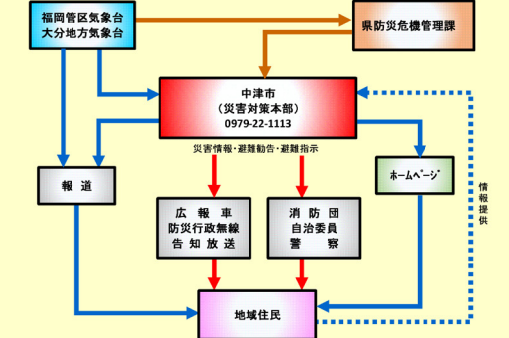
- (1)大雨、暴風、洪水の警報が発令され、避難を要すると判断されるとき。
- (2)河川が警戒水位又は特別警戒水位を突破し、なお水位が上昇するおそれがあるとき。
- (3)土砂災害警戒情報が発表され、山崩れやけがれによる危険が切迫しているとき。
- (4)津波警報が発表されたとき。
- (5)その他の諸般の状況から人命保護上必要と認められるとき。

【風水害時の避難の動き・指示の基準】

前日までの雨量が低い場合	当日の雨量が150mmを超え、時間雨量30mm程度の強い雨が降り始めたとき。
前日までの連続雨量が40mmから100mmあった場合	当日の雨量が100mmを超え、時間雨量30mm程度の強い雨が降り始めたとき。
前日までの連続雨量が100mm以上あった場合	当日の雨量が50mmを超え、時間雨量30mm程度の強い雨が降り始めたとき。

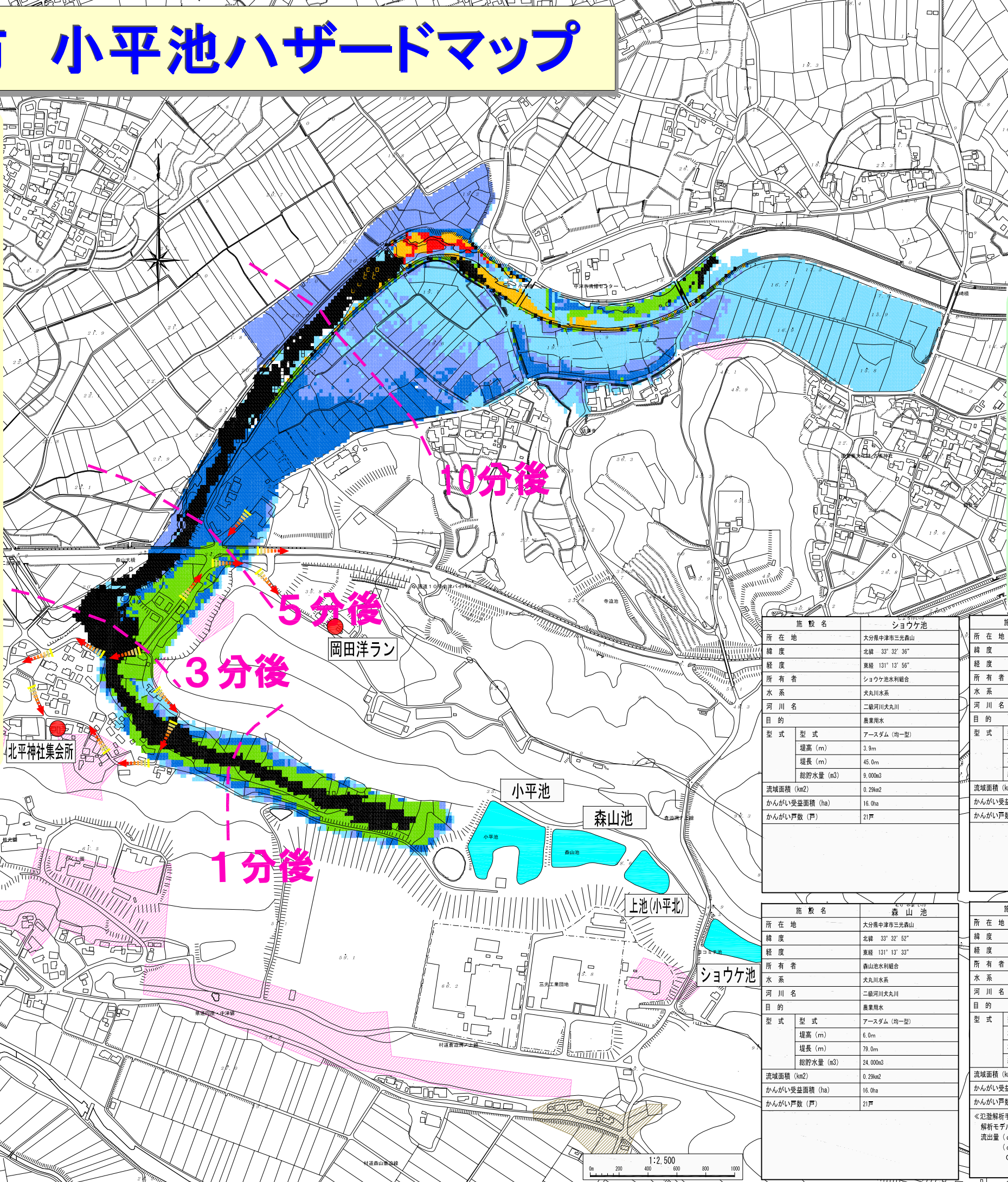
・土石流発生監視装置の各観測地点の実測雨量が警戒基準雨量、避難基準雨量を超過したとき

■情報伝達経路



■緊急連絡先について

警察 110	消防 119
中津市役所	0979-22-1113
中津市役所(三光支所)	0979-43-2050
中津市消防本部	0979-54-2100



小平池災害時避難場所(常設)

名称	所在地	電話番号
三保交流センター	中津市大字福島1902	32-2301

小平池災害時臨時避難場所

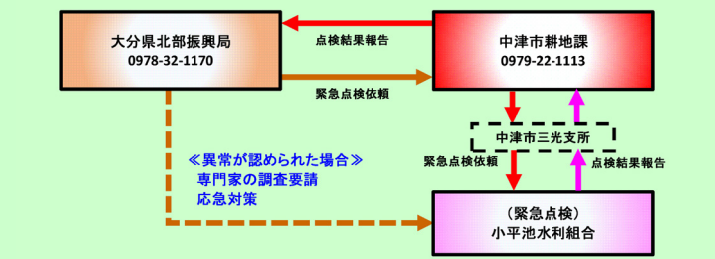
名称	所在地	電話番号
三保小学校	中津市大字福島1892	32-2300
三保幼稚園	中津市大字福島1895	32-1978
第三保育所	中津市大字伊藤田2941	32-6713

小平池地域避難場所

名称	所在地	電話番号
北平神社集会所	中津市三光森山114	-
岡田洋ラン	中津市三光森山63	-

■小平池非常時の対応について

＜地震時＞
震度5弱以上の地震発生時には速やかに目視による外観を点検
ため池管理者による点検
①緊急点検(24時間以内、速やかに)・・・点検結果の報告 → 中津市耕地課に連絡
②継続点検(1週間後)・・・異常の発見 → 中津市役所耕地課に連絡



＜降雨時＞
気象警報(大雨、洪水)が発令され解除後ため池施設の変状について点検を実施
ため池管理者による点検・・・異常の発見 → 中津市役所耕地課に連絡

施設名	ショウケ池
所在地	大分県中津市三光森山
緯度	北緯 33° 32' 36"
経度	東経 131° 13' 56"
所有者	ショウケ池水利組合
水系	犬丸川水系
河川名	二級河川犬丸川
目的	農業用水
型式	アースダム(均一型)
堤高(m)	3.9m
堤長(m)	45.0m
総貯水量(m3)	9,000m3
流域面積(km2)	0.29km2
かんがい受益面積(ha)	16.0ha
かんがい戸数(戸)	21戸

施設名	上池(小平北)
所在地	大分県中津市三光
緯度	北緯 33° 32' 38.7"
経度	東経 131° 13' 53.4"
所有者	上池水利組合
水系	犬丸川水系
河川名	二級河川犬丸川
目的	農業用水
型式	アースダム(均一型)
堤高(m)	3.9m
堤長(m)	45.0m
総貯水量(m3)	9,000m3
流域面積(km2)	0.29km2
かんがい受益面積(ha)	6.0ha
かんがい戸数(戸)	19戸

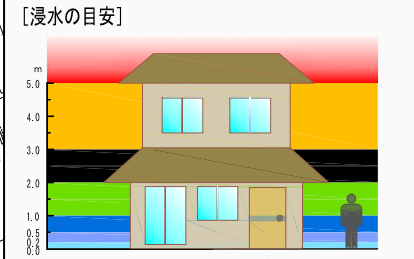
施設名	森山池
所在地	大分県中津市三光森山
緯度	北緯 33° 32' 52"
経度	東経 131° 13' 33"
所有者	森山池水利組合
水系	犬丸川水系
河川名	二級河川犬丸川
目的	農業用水
型式	アースダム(均一型)
堤高(m)	6.0m
堤長(m)	79.0m
総貯水量(m3)	24,000m3
流域面積(km2)	0.29km2
かんがい受益面積(ha)	16.0ha
かんがい戸数(戸)	21戸

施設名	小平池
所在地	大分県中津市三光森山宇治
緯度	北緯 33° 32' 41"
経度	東経 131° 13' 41"
所有者	小平池水利組合
水系	犬丸川水系
河川名	二級河川犬丸川
目的	農業用水
型式	アースダム(均一型)
堤高(m)	7.4m
堤長(m)	105.0m
総貯水量(m3)	56,000m3
流域面積(km2)	0.29km2
かんがい受益面積(ha)	16.0ha
かんがい戸数(戸)	21戸

＜氾濫解析手法＞
解析モデル：二次元不定流モデル
流出量 (q1) 農地防災事業復元方式 $Q=4.5H^{2.5}$
(q2) 洪水吐射計洪水量
 $Q=q1+q2=364.57+6.41=370.98=371.0m^3/s$

凡例

5.0m以上	最大浸水深	赤
3.0m以上～5.0m未満	最大浸水深	黄
2.0m以上～3.0m未満	最大浸水深	黒
1.0m以上～2.0m未満	最大浸水深	緑
0.5m以上～1.0m未満	最大浸水深	青
0.2m以上～0.5m未満	最大浸水深	紫
0.2m未満	最大浸水深	白



洪水到達時間	
指定緊急避難場所	
指定避難場所	
地域の避難場所	
避難方向	
かけ崩れ危険箇所	
土石流危険箇所	