中津市 洪水ハザードマップ

三光地区②

洪水・土砂災害ハザードマップの読み方

■洪水浸水想定区域

浸水深の目安　浸水深マップで色分けされた、浸水の深さの目安です。

- 20.0m以上
- 10.0～20.0m未満
- 5.0～10.0m未満　2階部分も水没する
- 3.0～5.0m未満　2階部分も浸水する
- 0.5～3.0m未満　床上から1階が浸水する
- 0.5m未満　床下程度が浸水する

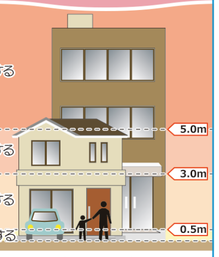

家屋倒壊等はん濫想定区域

河岸侵食やはん濫流で家屋が倒壊する危険があることから、**早期の立退き避難**が必要

風雨が強くなる前に　暗くなる前に　**危険な場所から早めに避難**

すでに外が危険なとき▶上層階または近くの高い建物へ

■土砂災害(特別)警戒区域

急傾斜地の崩壊（がけ崩れ）

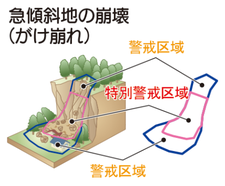

土石流

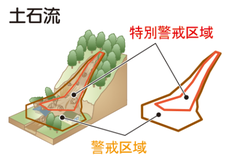

地すべり

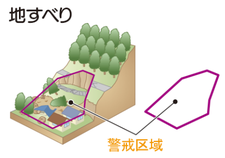

■洪水浸水想定区域について

水防法の規定に基づき、おおむね1000年に1度の大雨による降雨を想定した国・大分県が公表している浸水想定区域図を基に、下記のシミュレーション結果を重ね合わせ、最大となる浸水深を表示しています。

河川名	前提となる降雨	指定年月日	作成主体
山国川	9時間総雨量528mm	平成29年3月29日	国
犬丸川	8時間総雨量622mm	平成31年4月19日	県
跡田川	9時間総雨量528mm	平成31年4月19日	県
屋形川	9時間総雨量769mm	令和7年3月31日	県（中小河川）
小袋川	8時間総雨量727mm	令和7年3月31日	県（中小河川）
金色川	8時間総雨量736mm	令和7年3月31日	県（中小河川）
猪川内川	8時間総雨量743mm	令和7年3月31日	県（中小河川）
荒田川	8時間総雨量749mm	令和7年3月31日	県（中小河川）
高柳川	8時間総雨量748mm	令和7年3月31日	県（中小河川）
小倉谷川	8時間総雨量747mm	令和7年3月31日	県（中小河川）
西秣川	8時間総雨量744mm	令和7年3月31日	県（中小河川）

■土砂災害（特別）警戒区域について

土砂災害防止法に基づき大分県が指定している土砂災害警戒区域等を基に作成しています。

※このマップで示した洪水浸水想定区域以外にも浸水が発生する場合や、想定される水深が実際の浸水深と異なる場合があります。

図郭案内図

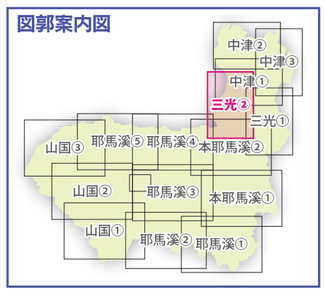

相原
ディーアクトスポーツパーク永添
秋本こどもクリニック
中津市上下水道部（三口浄水場）
中尾循環器科内科クリニック
大幡コミュニティーセンター
中津市総合体育館（ダイハツ九州アリーナ）
中津脳神経外科病院
ダイハツ九州スポーツパーク大貞（大貞総合運動公園）
三光支所
真坂活性化センター
道の駅なかつ
原口公民館
つくし園
東九州自動車道
諌山自治公民館
成恒集会所
三光コミュニティーセンター
山口警察官駐在所
真坂小学校
臼木集会所
下田口集会所
真坂警察官駐在所
まつざきクリニック
土田集会所
（医）誠雅会　松元整形外科医院
小袋農業研修所
牛ノ首集会所
上田口集会所
新原井
渋見成恒中津線
守谷医院
樋田
樋田小学校体育館
樋田地区公民館
洞門警察官駐在所
宇佐本耶馬渓線
地域高規格道路中津日田道路
本耶馬渓公民館
本耶馬渓支所
禅海スポーツセンター
上曽木水位観測所
山国川16K400左岸青の禅海橋
今行・下屋形地区集会所

凡例

- 指定一般避難所
- 指定緊急避難場所
- 津波等避難ビル
- 防災公園
- 行政機関
- 公共施設
- 警察機関
- 消防機関
- 救急指定病院
- 医療機関
- 河川カメラ
- 雨量観測所
- 水位観測所
- 危険箇所
- 高速・自動車専用道路
- 〃（計画中）
- 国道
- 主要地方道・一般県道
- 鉄道

指定緊急避難場所一覧

名　称	所在地	対象となる災害 洪水	対象となる災害 土砂災害
真坂小学校	三光臼木432	○	○
三光コミュニティーセンター	三光成恒421-1	○	○

1:10,000　0　1,000m

測量法に基づく国土地理院長承認（使用）R 7JHs 231